



A PRŮVODNÍ ZPRÁVA

Akce	Polní cesta HC6-R + výsadba IPL5 v k.ú. Vižňov
Stupeň dokumentace	Dokumentace ve stupni DSP-DPS
Investor	Státní pozemkový úřad, Pobočka Náchod Palachova 1303 503 01 Náchod
Generální projektant	360 DEGREES CONSTRUCT s.r.o. Hemý 914 75701 Valašské Meziříčí
Vypracoval	
Zodpovědný projektant	
Číslo zakázky	0823.2
Datum zpracování	11/2023

Obsah

A.1. IDENTIFIKAČNÍ ÚDAJE.....	2
A.1.1 Údaje o stavbě.....	2
A) NÁZEV STAVBY	2
B) MÍSTO STAVBY (KRAJ, KATASTRÁLNÍ ÚZEMÍ, OZNAČENÍ POZEMNÍ KOMUNIKACE):	2
C) PŘEDMĚT PROJEKTOVÉ DOKUMENTACE (NOVÁ STAVBA NEBO ZMĚNA DOKONČENÉ STAVBY, TRVALÁ NEBO DOČASNÁ STAVBA, ÚČEL UŽÍVÁNÍ:	2
A.1.2 Údaje o stavebníkovi	2
A.1.3 Údaje o zpracovateli dokumentace	3
A.1.4 Údaje o budoucích vlastnících a správcích.....	4
A.2. ČLENĚNÍ STAVBY NA OBJEKTY A TECHNICKÁ A TECHNOLOGICKÁ ZAŘÍZENÍ	4
A.3. SEZNAM VSTUPNÍCH PODKLADŮ.....	4
A) DOKUMENTACE ZÁMĚRU K ŽÁDOSTI O VYDÁNÍ ROZHODNUTÍ O UMÍSTĚNÍ STAVBY NEBO K OZNAČENÍ ZÁMĚRU PRO ZÍSKÁNÍ ÚZEMNÍHO SOUHLASU NEBO ROZHODNUTÍ O ZMĚNĚ STAVBY.....	4
B) REGULAČNÍ PLÁNY, ÚZEMNÍ PLÁN, PŘÍPADNĚ ÚZEMNĚ PLÁNOVACÍ INFORMACE	5
C) MAPOVÉ PODKLADY, ZAMĚŘENÍ ÚZEMÍ A DALŠÍ GEODETICKÉ PODKLADY	5
D) DOPRAVNÍ PRŮZKUM – NEBYL POŽADOVÁN.....	5
E) PODROBNÝ, DOPLŇUJÍCÍ GEOTECHNICKÝ A HYDROGEOLOGICKÝ PRŮZKUM, ZÁKLADNÍ KOROZNÍ PRŮZKUM	5
F) DIAGNOSTICKÝ PRŮZKUM KONSTRUKCÍ	5
G) HYDROMETEOROLOGICKÉ A HYDROLOGICKÉ ÚDAJE, PLAVEBNÍ PODMÍNKY, INUNDACE, KVALITA VODY V RECIPIENTECH	5
H) KLIMATOLOGICKÉ ÚDAJE, ZEJMÉNA PŘEVLÁDAJÍCÍ SMĚR VĚTRU, VÝSKYT MLH A PŘÍZEMNÍCH MRAZŮ, EXTRÉMNÍ TEPLoty VZDUCHU, INDEX MRAZU, SMOGOVÉ OBLASTI	5
I) STAVEBNĚ HISTORICKÝ PRŮZKUM U STAVBY, KTERÁ JE KULTURNÍ PAMÁTKOU, JE V PAMÁTKOVÉ REZERVACI NEBO V PAMÁTKOVÉ ZÓNĚ	5

A.1. Identifikační údaje

A.1.1 Údaje o stavbě

a) Název stavby

„Polní cesta HC6-R + výsadba IPL5 v k.ú. Vižňov“

b) Místo stavby (kraj, katastrální území, označení pozemní komunikace):

ČR, Královehradecký kraj, okres Náchod, k.ú. Vižňov, Město Meziměstí, část Vižňov

c) Předmět projektové dokumentace (nová stavba nebo změna dokončené stavby, trvalá nebo dočasná stavba, účel užívání):

Předmětem projektové dokumentace ve stupni DSP/DPS je řešení návrhu rekonstrukce stávající hlavní polní cesty HC6-R včetně doprovodné výsadby IPL5. Hlavní polní cesta HC6-R se nachází v k.ú. Vižňov [693723], ve východní části území na p.č. 2320, 2321 ve vlastnictví Města Meziměstí a p.č. 2323 ve vlastnictví ČR, ve správě Státního pozemkového úřadu. Cesta vychází z východní části intravilánu obce Vižňov, kde se napojuje na silnici III/3022. Začátek opravovaného úseku je za stávajícím mostem přes potok Dobrohošť a projektová dokumentace tak neřeší napojení na silnici III/3022. Dále vede cesta východním směrem k Pomeznici a opravovaný úsek končí na křižovatce s polními cestami. Součástí polní cesty budou 1ks výhybny 5 hospodářských sjezdů na pozemky. Projekt také řeší výsadbu IPL5.

Povrchová voda je z komunikace odváděna příčným a podélným spádem konstrukce a je svedena do okolního terénu s možností přirozeného vsaku. Stávající odvodňovací žlab bude nahrazen novým. Příčný žlábek (svodnice) bude vyměněn a doplněn o další 3 ks.

Jedná se o stavbu trvalou. Rekonstrukcí polní cesty HC6-R dojde k zlepšení přístupu k zemědělským pozemkům v řešeném území.

Cesta se nachází ve II. - IV. zóně CHKO Broumovsko.

A.1.2 Údaje o stavebníkovi

Stavebník (obchodní firma):

**Česká republika – Státní pozemkový úřad,
Krajský pozemkový úřad pro Královehradecký kraj
Pobočka Náchod**

Palachova1303

547 01 Náchod

IČ 01312774

Zastoupená: Ing. Štěpánem Melicharem, vedoucím Pobočky Náchod

1

A.1.3 Údaje o zpracovateli dokumentace

a) **360 DEGREES CONSTRUCT, s.r.o.**

Hemy 914, 757 01 Valašské Meziříčí

IČ 64088545

DIČ CZ64088545

[REDACTED]

Zastoupená: [REDACTED]

b) Hlavní projektant:

[REDACTED]

autorizovaný technik v oboru dopravních staveb

Tel.: [REDACTED]; E-mail: [REDACTED]

V seznamu autorizovaných osob vedeném ČKAIT je veden pod
číslem [REDACTED]

TD 02 – dopravní stavby, nekolejová doprava, osvědčení o
autorizaci č. 17239

TV 03 – stavby vodního hospodářství a krajinného inženýrství, stavby
meliorační a sanační, osvědčení o autorizaci č.28893

c) Projektanti jednotlivých částí projektové dokumentace:

Projektant dopravních staveb

[REDACTED]

[REDACTED], obor TD 02 – dopravní stavby, nekolejová doprava,
obor TV 03 – stavby vodního hospodářství a krajinného inženýrství,
stavby meliorační a sanační

d) Jména a příjmení projektantů dokumentace přikládané v dokladové části
s oprávněním podle zvláštních předpisů (geodeti)

BELZA-GEO s.r.o., Bezručova 540, 250 82 Úvaly, IČ 27231429 - geodetické
zaměření polohopisu a výškopisu, [REDACTED]

AGROGEOLOGIE s.r.o., Duchoslávka 6/2053. 160 00 Praha 6, IČ 08525617 –
podrobný geotechnický průzkum, [REDACTED]

A.1.4 Údaje o budoucích vlastnících a správcích

- a) Seznam právnických a fyzických osob, které převezmou jednotlivé stavební objekty a provozní soubory po jejich dokončení do vlastnictví a osob, které je budou spravovat na základě smluv, či jiných právních dokumentů
Jednotlivé stavební objekty předá investor stavby Státní pozemkový úřad Městu Meziměstí.
- b) Způsob užívání jednotlivých objektů stavby
Hlavní polní cesta HC6-R bude užívána jako přístup k přilehlým zemědělským pozemkům.

A.2. Členění stavby na objekty a technická a technologická zařízení

Rozsah stavebních prací vyžaduje následující členění stavby na dílčí části, objekty, technická a technologická zařízení:

SO 10x - Objekty pozemních komunikací

SO 101 – Polní cesta

SO 80x – Objekty úpravy území

SO 801 – Výsadba IPL5

A.3. Seznam vstupních podkladů

a) Dokumentace záměru k žádosti o vydání rozhodnutí o umístění stavby nebo k označení záměru pro získání územního souhlasu nebo rozhodnutí o změně stavby

- Projektová dokumentace je navržena v souladu se schváleným „Plánem společných zařízení – komplexních pozemkových úprav (PSZ KoPÚ) v k.ú. Vižňov“ zpracovaném v prosinci 2017 a aktualizovaném v prosinci 2018 sdružením VRV – Geodes (Vodohospodářský rozvoj a výstavba a.s., Nábřeží 4, 150 56, Praha 5 a Agroprojekce Litomyšl, spol. s r.o., Rokycanova 114, 566 01 Vysoké Mýto).
- Rozhodnutí o schválení návrhu komplexních pozemkových úprav v kat. území Vižňov bylo vydáno dne 26/04/2019 (č.j. SPU 131565/2019) a nabylo právní moci dne 01/06/2019.
- Mapové snímky plánu společných zařízení
- Technická zpráva plánu společných zařízení
- Fotodokumentace pořízená zhotovitelem
- Požadavky objednatele
- Požadavky vlastníků pozemků dotčených stavbou
- Požadavky DOSS
- Požadavky správců inženýrských sítí

b) Regulační plány, územní plán, případně územně plánovací informace


Schválený „Plán společných zařízení – KoPÚ v k.ú. Vižňov“ nahrazuje územní rozhodnutí.

c) Mapové podklady, zaměření území a další geodetické podklady

- Podklad katastrální mapy – geoportál ČÚZK
- Základní vodohospodářská mapa (<http://heis.vuv.cz>)
- Česká geologická mapa (http://mapy.geology.cz/dulni_dila_poddolovani/)
- Polohopisné a výškopisné zaměření zájmového území provedené společností BELZA-GEO s.r.o., Bezručova 540, 250 82 Úvaly, IČ 27231429, Ing. Zdeněk Belza

d) Dopravní průzkum – nebyl požadován

e) Podrobný, doplňující geotechnický a hydrogeologický průzkum, základní korozní průzkum

Před zahájením projekčních prací byl v červenci 2023 proveden geologický a geotechnický průzkum společností AGROGEOLOGIE s.r.o., Duchoslávka 6, 160 00, Praha 6, IČ 08525617, 

f) Diagnostický průzkum konstrukcí

Nebyl vyžadován.

g) Hydrometeorologické a hydrologické údaje, plavební podmínky, inundace, kvalita vody v recipientech

V zájmovém území není vyhlášeno ochranné pásmo vodního zdroje I. nebo II. stupně. Zájmové území není součástí chráněné oblasti přirozené akumulace vod (CHOPAV). (Zdroj: HEIS VUV).

h) Klimatologické údaje, zejména převládající směr větru, výskyt mlh a přízemních mrazů, extrémní teploty vzduchu, index mrazu, smogové oblasti

Nadmořská výška terénu činí 460 – 500m n.m. Území spadá do mírně teplé klimatické oblasti MW4 s průměrnou roční teplotou 7°C a průměrným ročním úhrnem srážek 700 mm.

i) Stavebně historický průzkum u stavby, která je kulturní památkou, je v památkové rezervaci nebo v památkové zóně

Nebyl požadován, stavba není kulturní památkou, není v památkové rezervaci nebo památkové zóně.

Zpracoval: 